



























B2a.1 - Hlavní výkres













LEGENDA

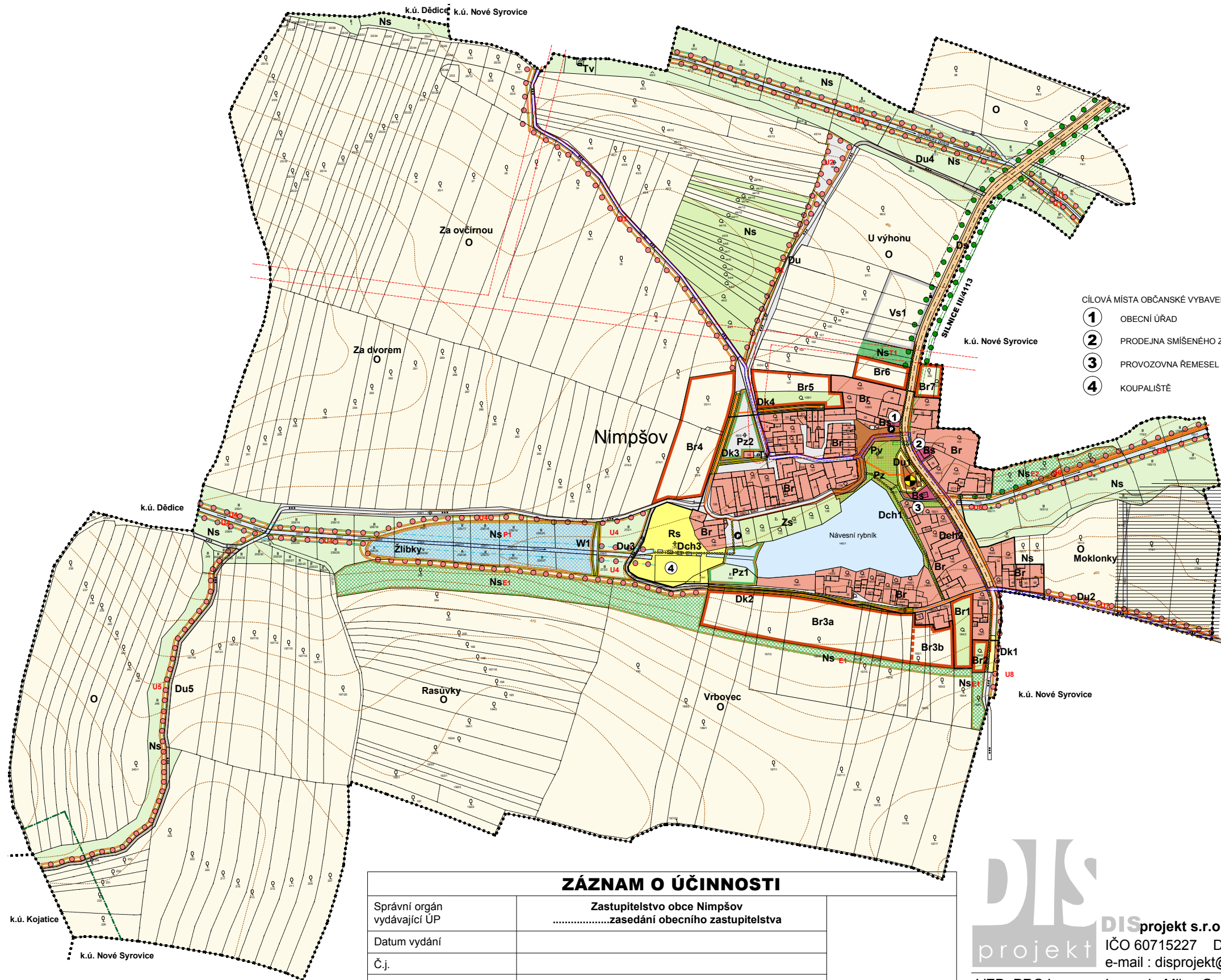
-  HRANICE KATASTRÁLNÍHO ÚZEMÍ (ŘEŠENÉ ÚZEMÍ)
-  HRANICE ZASTAVĚNÉHO ÚZEMÍ K 1.7. 2007
-  PLOCHY VEŘEJNĚ PROSPĚŠNÝCH STAVEB
-  KORIDORY VEŘEJNĚ PROSPĚŠNÝCH STAVEB
-  PLOCHY VEŘEJNĚ PROSPĚŠNÝCH OPATŘENÍ

PLOCHY S ROZDÍLNÝM ZPŮSOBEM VYUŽITÍ





- | | | |
|---|---|--|
|  Br |  Br | PLOCHY BYDLENÍ
- RODINNÉ DOMY |
|  Rs | | PLOCHY REKREACE
- SPORTOVNĚ REKREAČNÍ AREÁLY |
|  Pv | | PLOCHY VEŘEJNÝCH PROSTRANSTVÍ - NÁVESNÍ PROSTOR |
|  Pz |  Pz | PLOCHY VEŘEJNÝCH PROSTRANSTVÍ - VEŘEJNÁ ZELEN |
|  Bs | | PLOCHY SMÍŠENÉ OBYTNÉ |
|  Ds | | PLOCHY DOPRAVNÍ INFRASTRUKTURY
- SILNICE |
|  Dk/Du |  Dk/Du | PLOCHY DOPRAVNÍ INFRASTRUKTURY
- MÍSTNÍ A ÚČELOVÉ KOMUNIKACE, MANIP. PLOCHY |
|  Tv | | PLOCHY TECHNICKÉ INFRASTRUKTURY
- VODOVOD ČS, TRAFOSTANICE |
|  Vs |  Vs | PLOCHY VÝROBY A SKLADOVÁNÍ
- LEHKÝ PRŮMYSL, DROBNÁ A ŘEMESLNÁ VÝROBA |
|  W |  W | PLOCHY VODNÍ A VODOHOSPODÁŘSKÉ |
|  O | | PLOCHY ZEMĚDĚLSKÉ - ORNÁ PŮDA |
|  Zs | | PLOCHY SYSTÉMU SÍDELNÍ ZELENÉ
- ZELEN SOUKROMÁ A VYHRAZENÁ |
|  Ns | | PLOCHY SMÍŠENÉ NEZASTAVĚNÉHO ÚZEMÍ |
|  NsE | | PLOCHY SMÍŠENÉ NEZASTAVĚNÉHO ÚZEMÍ
- PROTIEROZNÍ OPATŘENÍ |
|  NsT | | PLOCHY SMÍŠENÉ NEZASTAVĚNÉHO ÚZEMÍ
- OCHRANNÁ A IZOLAČNÍ ZELEN |
|  NsP | | PLOCHY SMÍŠENÉ NEZASTAVĚNÉHO ÚZEMÍ
- PROTIPOVODŇOVÁ OPATŘENÍ |

PRVKY A KORIDORY

-  INTERAKČNÍ PRVEK ÚSES - LINIOVÁ ZELEN
-  PARKOVIŠTĚ
-  ZASTÁVKA HROMADNÉ AUTOBUSOVÉ DOPRAVY
-  KORIDOR DOPRAVNÍ INFRASTRUKTURY
SILNICE III. tř. §. 7,5m
-  KORIDOR DOPRAVNÍ INFRASTRUKTURY
- MÍSTNÍ KOMUNIKACE §. 6,5m
-  KORIDOR DOPRAVNÍ INFRASTRUKTURY
- ÚČELOVÉ KOMUNIKACE §. 4,5m
-  KORIDOR DOPRAVNÍ INFRASTRUKTURY
- CHODNÍKY §. 2,0m
-  KORIDOR DOPRAVNÍ INFRASTRUKTURY - SILNICE III. TŘÍDY
-  KORIDOR TECHNICKÉ INFRASTRUKTURY - ELEKTRICKÁ ENERIE VN
-  KORIDOR TECHNICKÉ INFRASTRUKTURY - PLYN STL
-  KORIDOR TECHNICKÉ INFRASTRUKTURY - VODOVOD
-  OBJEKTY PAMÁTKOVÉHO ZÁJMU



CÍLOVÁ MÍSTA OBČANSKÉ VYBAVENOSTI

-  1 OBECNÍ ÚŘAD
-  2 PRODEJNA SMÍŠENÉHO ZBOŽÍ
-  3 PROVOZOVNA ŘEMESEL
-  4 KOUPALIŠTĚ

ZÁZNAM O ÚČINNOSTI

Správní orgán vydávající ÚP	Zastupitelstvo obce Nimpšovzasedání obecního zastupitelstva	
Datum vydání		
Č.j.		
Datum nabytí účinnosti		
Podpis		
Jméno a příjmení	Božena Novotná	Josef Růžička
Funkce	starostka	místostarosta
Pořizovatel	MěÚ Moravské Budějovice odbor výstavby a územního plánování	
Podpis		
Jméno a příjmení	Jaroslav Kunst	
Funkce	vedoucí odboru	
Nadřízený orgán územního plánování	Krajský úřad kraje Vysočina odbor územního plánování a stavebního řádu	
Datum a č.j. stanoviska nadřízeného orgánu		

- Br PLOCHY BYDLENÍ - RODINNÉ DOMY
- Rs PLOCHY REKREACE - SPORTOVNĚ REKREAČNÍ AREÁLY
- Pv PLOCHY VEŘEJNÝCH PROSTRANSTVÍ - NÁVESNÍ PROSTOR
- Pz PLOCHY VEŘEJNÝCH PROSTRANSTVÍ - VEŘEJNÁ ZELEN
- Bs PLOCHY SMÍŠENÉ OBYTNÉ
- Ds PLOCHY DOPRAVNÍ INFRASTRUKTURY - SILNICE
- Dk PLOCHY DOPRAVNÍ INFRASTRUKTURY - MÍSTNÍ KOMUNIKACE
- Du PLOCHY DOPRAVNÍ INFRASTRUKTURY - ÚČEL. KOM., MANIP. PLOCHY
- Dch PLOCHY DOPRAVNÍ INFRASTRUKTURY - CHODNÍKY
- Tv PLOCHY TECHNICKÉ INFRASTRUKTURY - VODOVOD ČS, TRAFOSTANICE
- Vs PLOCHY VÝROBY A SKLADOVÁNÍ - LEHKÝ PRŮM., DROBNÁ VÝROBA
- W PLOCHY VODNÍ A VODOHOSPODÁŘSKÉ
- O PLOCHY ZEMĚDĚLSKÉ - ORNÁ PŮDA
- Ns PLOCHY SMÍŠENÉ NEZASTAVĚNÉHO ÚZEMÍ
- Zs PLOCHY SYSTÉMU SÍDELNÍ ZELENÉ - ZELEN SOUKROMÁ A VYHRAZENÁ



DIS projekt s.r.o. Havlíčkovo nábřeží 37, 674 01 Třebíč
 IČO 60715227 DIČ CZ60715227 tel. 568 821 254 mobil 603 522 531
 e-mail : disprojekt@volny.cz www.disprojekt.cz

VED. PROJ.	Ing.arch. Milan Grygar	STUPEŇ	NÁVRH ÚP
ZODP. PROJ.	Ing.arch. Milan Grygar	DATUM	07/2007
KRESLIL	Helena Fischerová	Č. ZAK.	06/2006
SCHVAL.ORG.ÚP	Obec NIMPŠOV	MĚŘITKO	1 : 5 000
POŘIZOVATEL	MěÚ Moravské Budějovice, odbor výstavby a územního plánování		

AKCE: ÚZEMNÍ PLÁN NIMPŠOV Č. PARÉ

ÚZEMNÍ PLÁN NIMPŠOV

VÝKRES: **B2a.1 - Hlavní výkres** Č. VÝKRESU **B2a.1**

