

LEGENDA

	HRANICE KATASTRÁLNÍHO ÚZEMÍ (ŘEŠENÉ ÚZEMÍ)
	HRANICE KRAJE, HRANICE OKRESU
	HRANICE ZASTAVĚNÉHO ÚZEMÍ k 30/9 2010
	HRANICE A OZN. ZASTAVITELNÝCH PLOCH
	HRANICE A OZN. PŘESTAVBOVÝCH PLOCH
	ETAPIZACE - vymezení II.ETAPY využití území
	OZN. VEŘEJNÉ PROSPĚŠNÝCH STAVEB
	KORIDORY VEŘEJNÉ PROSPĚŠNÝCH STAVEB
	OZN. VEŘEJNÉ PROSPĚŠNÝCH OPATŘENÍ

PLOCHY S ROZDÍLNÝM ZPŮSOBEM VYUŽITÍ

koncepte urbanistická a veřejné infrastruktury - plochy zastavitelné

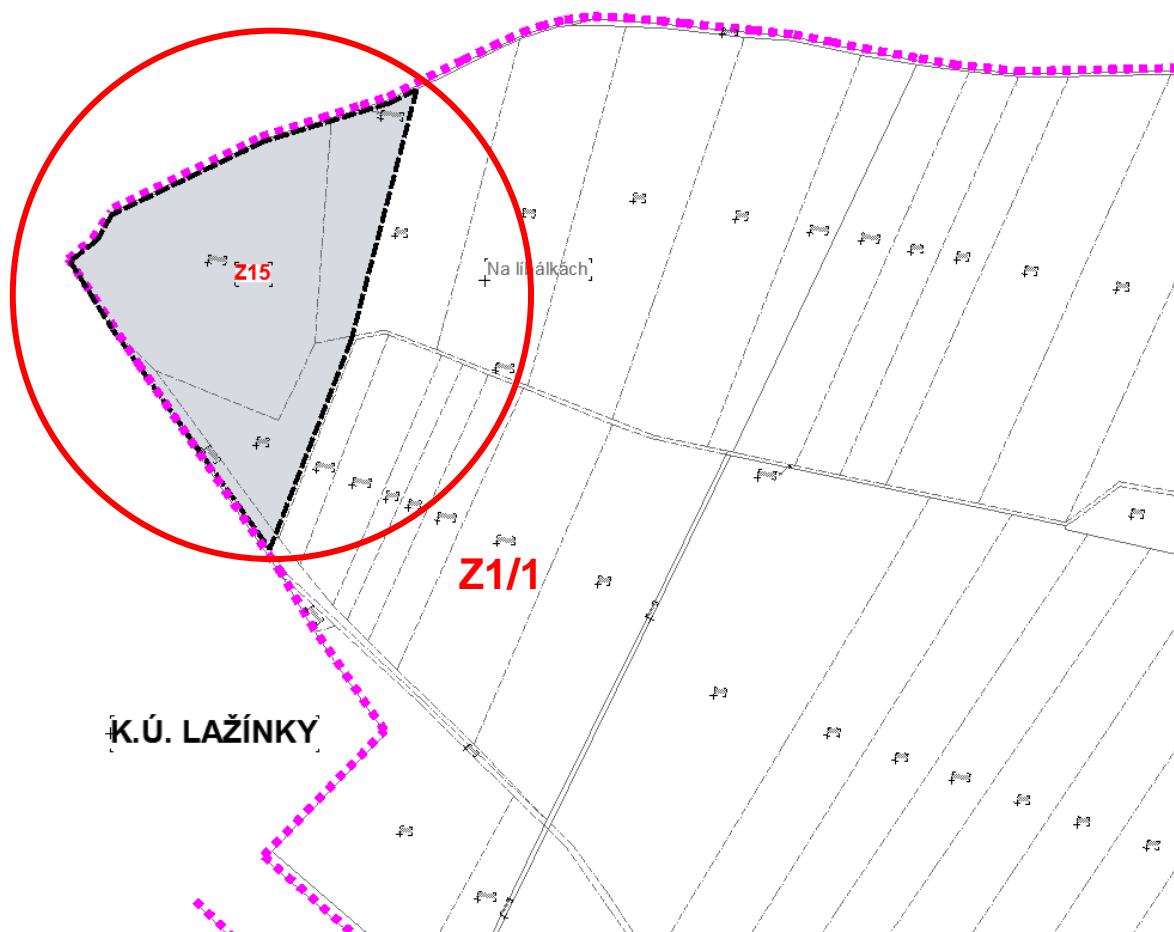
PLOCHY STAVBY VEŘEJNÉ	PLOCHY VEŘEJNÉ	OPATŘENÍ	LEGENDA
			PLOCHY SMÍŠENÉ OBYTNÉ - venkovského typu
			PLOCHY OBČANSKÉHO VYBAVENÍ - sportovní-rekreační zařízení
			PLOCHY TECHNICKÉ INFRASTRUKTURY
			PLOCHY VÝROBNÍ - smíšené výroby, služeb a řemesel
			PLOCHY VEŘ. PROSTRANSTVÍ - komunikační a veřejné zeleně
			PLOCHY A KORIDORY DI - silnice I. tř. - š. dopr. koridoru max. 25m
			KORIDOR TRASY DI - pro umístění přeložky silnice I/38 - š. 200m (50+150m od osy stáv. I/38)
			KORIDOR DI - ZMĚNA ZAŘAZENÍ KOM. V SILNIČNÍ SÍTI (do silnic II. a III. tř.)
			PLOCHY A KORIDORY DI - silnice II. a III. tř. - š. dopr. koridoru max. 11,5m
			KORIDOR TRASY DI - pro umístění přeložky trasy silnice II/400 - š. 80m
			PLOCHY DI - místní a účel. komunikace, manipul. plochy - š. koridoru max. 8,5m
			KORIDOR DI - cyklistické stezky
			PARKOVACÍ A ODSTAVNÉ PLOCHY
			ZASTÁVKA HROMADNÉ AUTOBUSOVÉ DOPRAVY

koncepte uspořádání krajiny - plochy nezastavěného území

			PLOCHY ZEMĚDĚLSKÉ
			PLOCHY LESNÍ (PUPFL)
			PLOCHY PŘÍRODNÍ (RBC, RBK - plochy a koridory regionálního ÚSES)
			PLOCHY SMÍŠENÉ NEZASTAVĚNÉHO ÚZEMÍ
			PLOCHY SMÍŠENÉ NEZASTAVĚNÉHO ÚZEMÍ - protierozní opatření
			PLOCHY SMÍŠENÉ NEZASTAVĚNÉHO ÚZEMÍ - ochranná a izolační zeleň
			PLOCHY SMÍŠENÉ NEZASTAVĚNÉHO ÚZEMÍ - opatření ÚSES
			PLOCHY VODNÍ A VODOHOSPODÁŘSKÉ
			ÚSES - REGIONÁLNÍ BIOCENTRUM
			ÚSES - LOKÁLNÍ BIOCENTRUM
			ÚSES - REGIONÁLNÍ BIKORIDOR
			ÚSES - LOKÁLNÍ BIKORIDOR
			ÚSES INTERAKČNÍ PRVEK - LINIOVÁ ZELENĚ k založení a doplnění

B0 - STAV PŘED POŘÍZENÍM ZMĚNY Č.1 ÚP – VÝŘEZ 1:5000

**Z1/1 - ZMĚNA FUNKČNÍHO VYUŽITÍ PLOCHY NEZASTAVĚNEHO ÚZEMÍ DLE PLATNEHO ÚP
- ZMĚNA TRASY BIODIVERZITNÍHO KORIDORU K98-N**



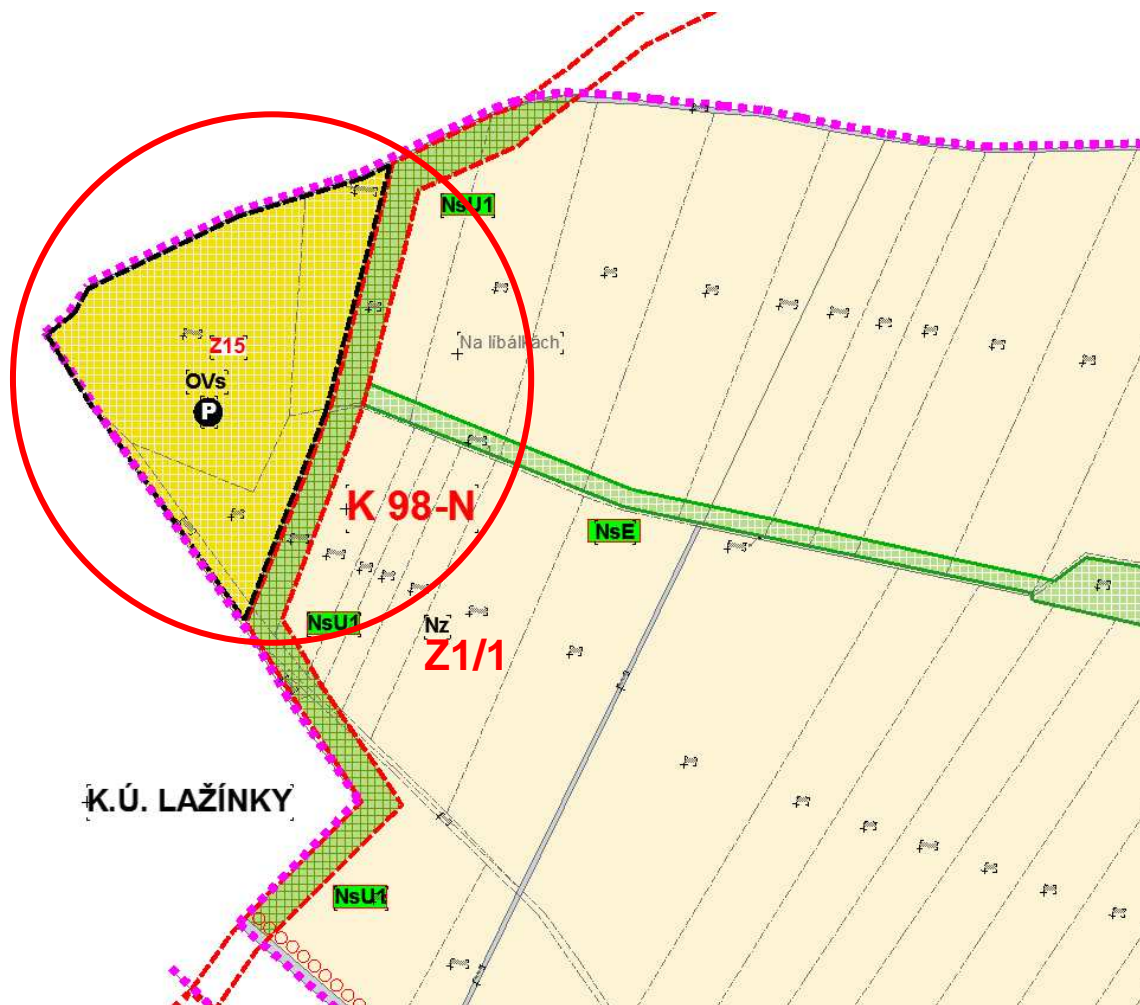
LEGENDA

	HRANICE KATASTRÁLNÍHO ÚZEMÍ (ŘEŠENÉ ÚZEMÍ)
	HRANICE KRAJE, HRANICE OKRESU
	HRANICE A PLOCHY ZASTAVĚNÉHO ÚZEMÍ k 30/9 2010
	HRANICE A OZN. ZASTAVITELNÝCH PLOCH
	HRANICE A OZN. PŘESTAVBOVÝCH PLOCH
	ETAPIZACE - vymezení II.ETAPY využití území
	ÚZEMNÍ REZERVY
	KORIDOR DOPRAVNÍ INFRASTRUKTURY - S9 (ŽÚR kraje Vysočina)
	KORIDOR DOPRAVNÍ INFRASTRUKTURY - pro přeložku silnice II/400

IDENTIFIKACE PLOCH S ROZDÍLNÝM ZPŮSOBEM VYUŽITÍ

Sv	PLOCHY SMÍŠENÉ OBYTNÉ - venkovského typu
OVs	PLOCHY OBČANSKÉHO VYBAVENÍ - sportovní rekreační zařízení
Ti	PLOCHY TECHNICKÉ INFRASTRUKTURY
Vs	PLOCHY SMÍŠENÉ VÝROBNÍ - průmyslové a zemědělské
Ds	PLOCHY DI - silnice I. - III. tř.
Dk/Du	PLOCHY DI - místní a účel. komunikace, manipul. plochy

B1 – ZÁKLADNÍ ČLENĚNÍ ÚZEMÍ – VÝŘEZ 1:5000



LEGENDA

	HRANICE KATASTRÁLNÍHO ÚZEMÍ (ŘEŠENÉ ÚZEMÍ)
	HRANICE KRAJE, HRANICE OKRESU
	HRANICE ZASTAVĚNÉHO ÚZEMÍ k 30/9 2010
	HRANICE A OZN. ZASTAVITELNÝCH PLOCH
	HRANICE A OZN. PŘESTAVBOVÝCH PLOCH
	ETAPIZACE - vymezení II. ETAPY využití území
	OZN. VEŘEJNÉ PROSPĚŠNÝCH STAVEB
	KORIDORY VEŘEJNÉ PROSPĚŠNÝCH STAVEB
	OZN. VEŘEJNÉ PROSPĚŠNÝCH OPATŘENÍ

PLOCHY S ROZDÍLNÝM ZPŮSOBEM VYUŽITÍ

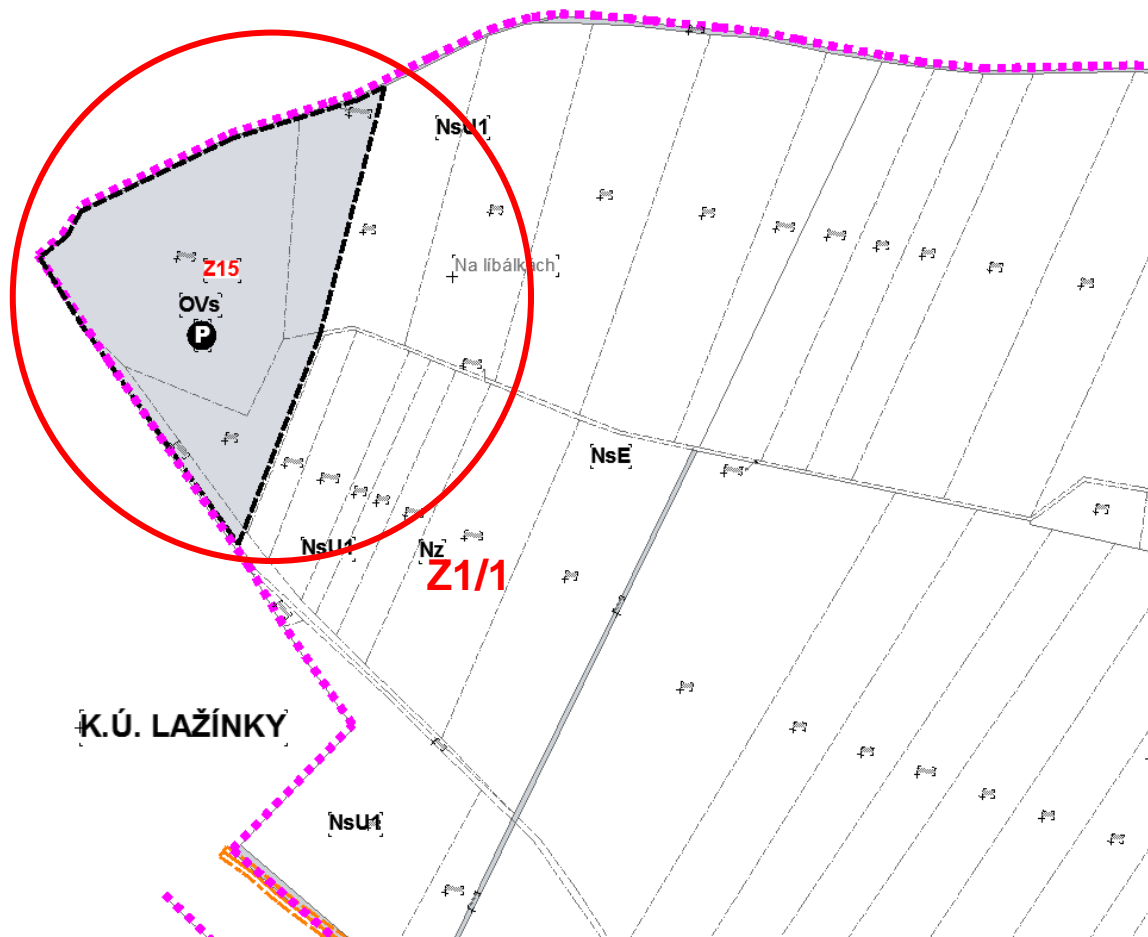
koncepte urbanistická a veřejné infrastruktury - plochy zastavitelné

PLOCHY PRAKTIČNĚ	PLOCHY ÚČEL	ÚZEMNÍ PŘEDPISY	
			PLOCHY SMÍŠENÉ OBYTNÉ - venkovského typu
			PLOCHY OBČANSKÉHO VYBAVENÍ - sportovně-rekreační zařízení
			PLOCHY TECHNICKÉ INFRASTRUKTURY
			PLOCHY VÝROBNÍ - smíšené výroby, služeb a řemesel
			PLOCHY VEŘ. PROSTRANSTVÍ - komunikační a veřejné zeleně
			PLOCHY A KORIDORY DI - silnice I. tř. - š. dopr. koridoru max. 25m
			KORIDOR TRASY DI - pro umístění přeložky silnice I/38 - š. 200m (50+150m od osy stáv. I/38)
			KORIDOR DI - ZMĚNA ZAŘAZENÍ KOM. V SILNIČNÍ SÍTI (do silnic II. a III. tř.)
			PLOCHY A KORIDORY DI - silnice II. a III. tř. - š. dopr. koridoru max. 11,5m
			KORIDOR TRASY DI - pro umístění přeložky trasy silnice II/400 - š. 80m
			PLOCHY DI - místní a účel. komunikace, manip. plochy - š. koridoru max. 8,5m
			KORIDOR DI - cyklistické stezky
			PARKOVACÍ A ODSAVNÉ PLOCHY
			ZASTÁVKA HROMADNÉ AUTOBUSOVÉ DOPRAVY

koncepte uspořádání krajiny - plochy nezastavěného území

			PLOCHY ZEMĚDĚLSKÉ
			PLOCHY LESNÍ (PUPFL)
			PLOCHY PŘÍRODNÍ (RBC, RBK - plochy a koridory regionálního ÚSES)
			PLOCHY SMÍŠENÉ NEZASTAVĚNÉHO ÚZEMÍ
			PLOCHY SMÍŠENÉ NEZASTAVĚNÉHO ÚZEMÍ - protierozní opatření
			PLOCHY SMÍŠENÉ NEZASTAVĚNÉHO ÚZEMÍ - ochranná a izolační zeleň
			PLOCHY SMÍŠENÉ NEZASTAVĚNÉHO ÚZEMÍ - opatření ÚSES
			PLOCHY VODNÍ A VODOHOSPODÁŘSKÉ
			ÚSES - REGIONÁLNÍ BIOCENTRUM
			ÚSES - LOKÁLNÍ BIOCENTRUM
			ÚSES - REGIONÁLNÍ BIODORIDOR
			ÚSES - LOKÁLNÍ BIODORIDOR
			ÚSES INTERAKČNÍ PRVEK - LINOIVÁ ZELENĚ k založení a doplnění

B2 – HLAVNÍ VÝKRES – URBANISTICKÁ KONCEPCE – VÝŘEZ 1:5000



LEGENDA

	HRANICE KATASTRÁLNÍHO ÚZEMÍ (ŘEŠENÉ ÚZEMÍ)
	HRANICE OKRESU A KRAJE
	HRANICE A PLOCHY ZASTAVĚNÉHO ÚZEMÍ k 30/9 2010
	HRANICE A OZN. ZASTAVITELNÝCH PLOCH
	HRANICE A OZN. PŘESTAVBOVÝCH PLOCH
	ETAPIZACE - vymezení II. ETAPY využití území

OZN. PLOCH S ROZDÍLNÝM ZPŮSOBEM VYUŽITÍ

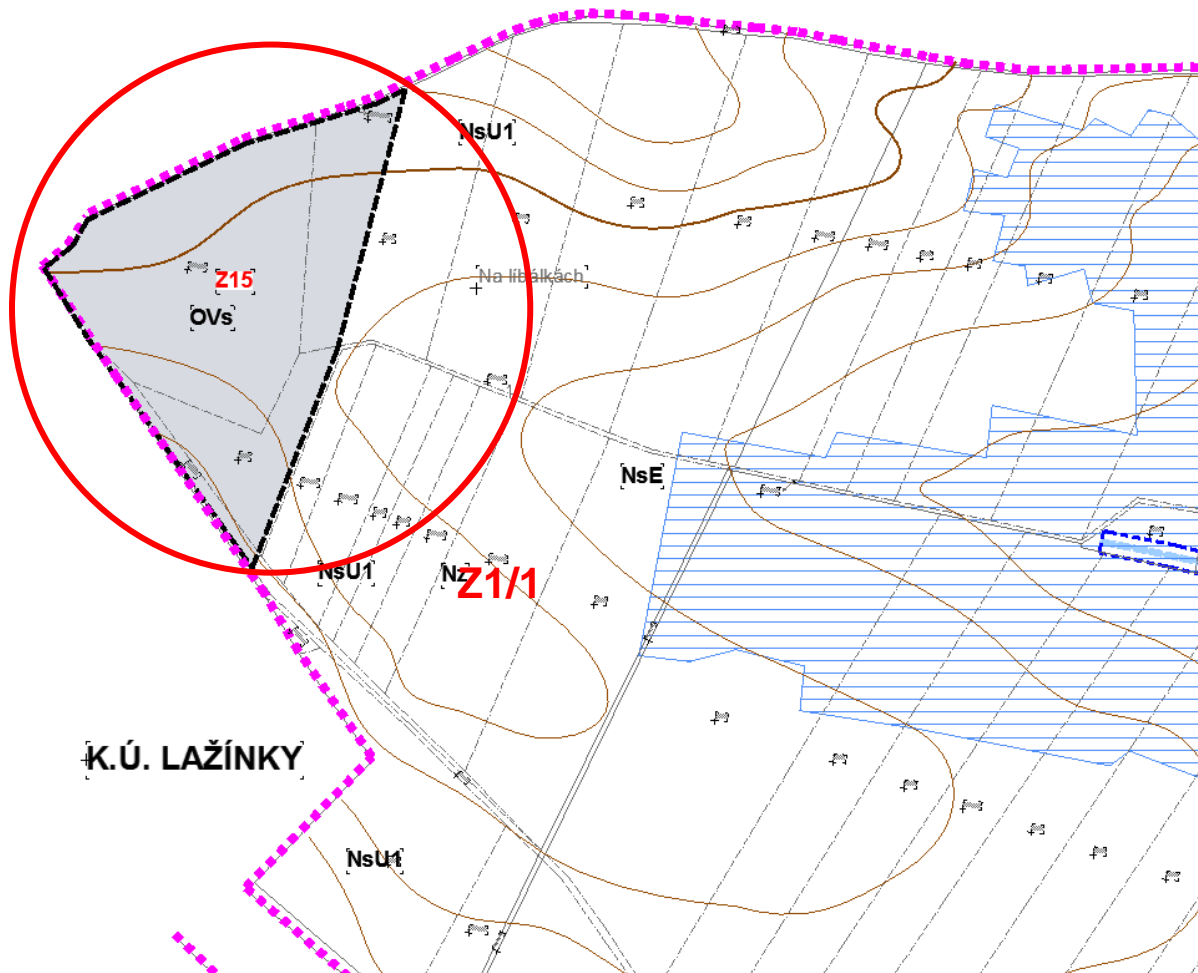
Sv	PLOCHY SMÍŠENÉ OBYTNÉ - venkovského typu
OVs	PLOCHY OBČANSKÉHO VYBAVENÍ - sportovní-rekreační zařízení
Ti	PLOCHY TECHNICKÉ INFRASTRUKTURY
Vs	PLOCHY VÝROBNÍ - smíšené výroby, služeb a řemesel
VP	PLOCHY VEŘ. PROSTRANSTVÍ - komunikační a veřejné zeleně
Ds	PLOCHY DOPRAVNÍ INFRASTRUKTURY (DI) - silnice I., II. a III. třídy
Dk, Du	PLOCHY DI - místní a účel. komunikace, manipul. plochy
Nz	PLOCHY ZEMĚDELSKÉ
NL	PLOCHY LESNÍ (PUPFL)
NsE	PLOCHY SMÍŠENÉ NEZASTAVĚNÉHO ÚZEMÍ - protierozní opatření
NsT	PLOCHY SMÍŠENÉ NEZASTAVĚNÉHO ÚZEMÍ - ochranná zeleň
NsU	PLOCHY SMÍŠENÉ NEZASTAVĚNÉHO ÚZEMÍ - opatření ÚSES
W	PLOCHY VODNÍ A VODOHOSPODÁRSKÉ

DOPRAVNÍ INFRASTRUKTURA

PLOCHY VYBAVĚNÍ	PLOCHY ZEMĚ	ÚZEMNÍ REZERVA	
			PLOCHY A KORIDORY DI - silnice I. tř. - š. dopr. koridoru max. 25m
			KORIDOR TRASY DI - pro umístění přeložky silnice I/38 - š. 200m (50+150m od osy stáv. I/38)
			KORIDOR DI - ZMĚNA ZAŘAZENÍ KOM. V SILNIČNÍ SÍTI (do silnic II. a III. tř.)
			PLOCHY A KORIDORY DI - silnice II. a III. tř. - š. dopr. koridoru max. 11,5m
			KORIDOR TRASY DI - pro umístění přeložky trasy silnice II/400 - š. 80m
			PLOCHY DI - místní a účel. komunikace, manipul. plochy - š. koridoru max. 8,5m
			KORIDOR DI - cyklistické stezky
			KORIDOR DI - SILNICE I. TŘÍDY - ochranné pásmo (50 m)
			KORIDOR DI - SILNICE II. a III. TŘÍDY - ochranné pásmo (15 m)
			PHO 50 dB(A) - SILNICE II. tř. v ZÚ (20,09m)
			PARKOVIŠTĚ A Odstavné plochy
			ZASTÁVKA HROMADNÉ AUTOBUSOVÉ DOPRAVY

TECHNICKÁ INFRASTRUKTURA

			NADZEMNÍ VEDENÍ VN 22 kV vč. OP
			TRAFOSTANICE vč. OP
			RADIORELEVÉ TRASY vč. OP
			STL PLYNOVOD vč. OP mimo ZÚ
			VTL PLYNOVOD vč. OP
			KORIDOR TI - bezpečnostní pásmo VTL plynovodu
			VVTL PLYNOVOD vč. OP
			KORIDOR TI - bezpečnostní pásmo VVTL plynovodu
			DK, TK - optická a telekomunikační síť



LEGENDA

	HRANICE KATASTRÁLNÍHO ÚZEMÍ (ŘEŠENÉ ÚZEMÍ)
	HRANICE OKRESU A KRAJE
	HRANICE A PLOCHY ZASTAVĚNÉHO ÚZEMÍ k 30/9 2010
	HRANICE A OZN. ZASTAVITELNÝCH PLOCH
	HRANICE A OZN. PŘESTAVBOVÝCH PLOCH
	ETAPIZACE - vymezení II.ETAPY využití území

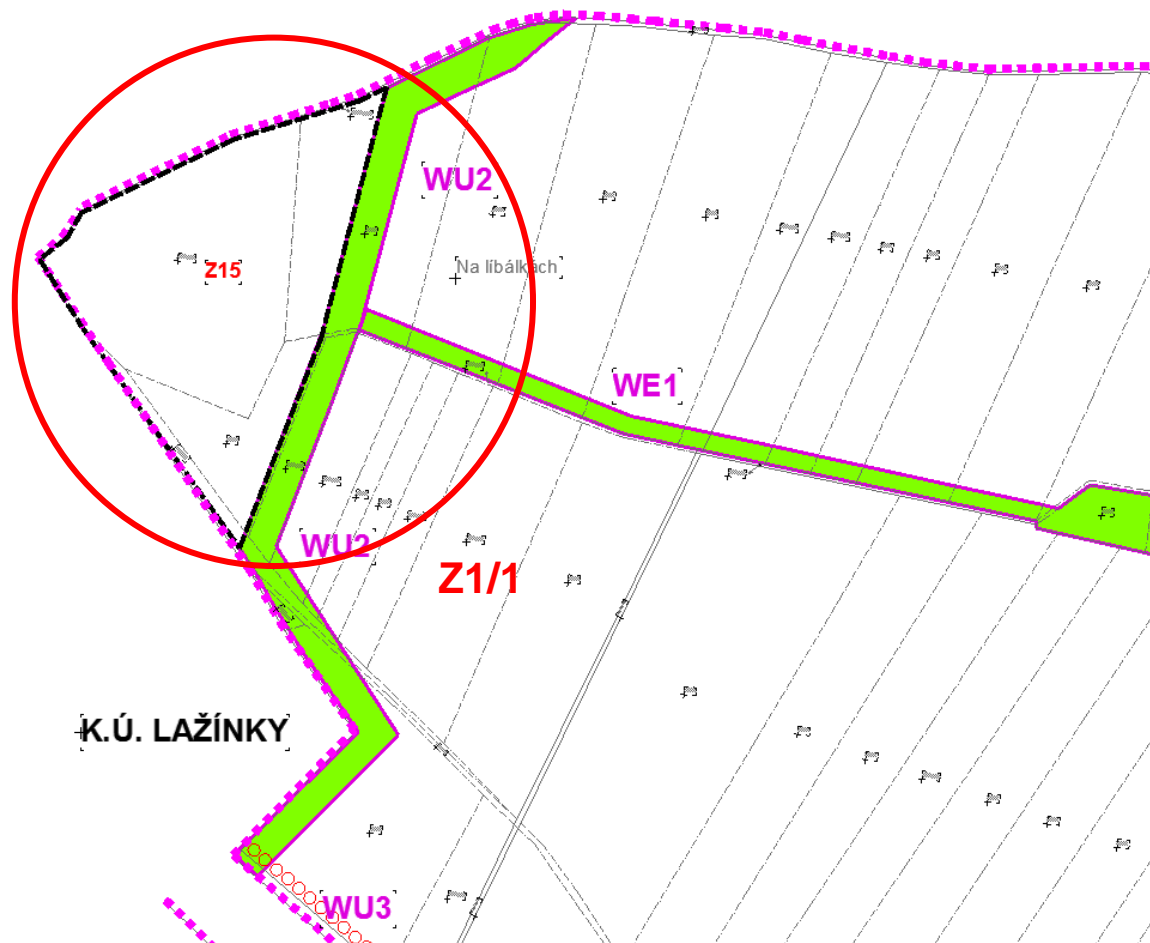
OZN. PLOCH S ROZDÍLNÝM ZPŮSOBEM VYUŽITÍ

Sv	PLOCHY SMÍŠENÉ OBYTNÉ - venkovského typu
Ovs	PLOCHY OBČANSKÉHO VYBAVENÍ - sportovní-rekreační zařízení
Ti	PLOCHY TECHNICKÉ INFRASTRUKTURY
Vs	PLOCHY VÝROBNÍ - smíšené výroby, služeb a řemesel
VP	PLOCHY VEŘ. PROSTRANSTVÍ - komunikační a veřejné zeleně
Ds	PLOCHY DOPRAVNÍ INFRASTRUKTURY (DI) - silnice I., II. a III.třidy
Dk.Du	PLOCHY DI - místní a úřel. komunikace, manip. plochy
Nz	PLOCHY ZEMĚDĚLSKÉ
NL	PLOCHY LEŠNÍ (PUPFL)
NsE	PLOCHY SMÍŠENÉ NEZASTAVĚNÉHO ÚZEMÍ - protierozní opatření
NsT	PLOCHY SMÍŠENÉ NEZASTAVĚNÉHO ÚZEMÍ - ochranná zeleň
NsU	PLOCHY SMÍŠENÉ NEZASTAVĚNÉHO ÚZEMÍ - opatření ÚSES
W	PLOCHY VODNÍ A VODOHOSPODÁŘSKÉ

TECHNICKÁ INFRASTRUKTURA

	PLOCHY TI
	ČOV vč. lim. PHO (50m)
	VODOVOD
	KANALIZACE DEŠŤOVÁ
	KANALIZACE SPLAŠKOVÁ
	VODNÍ PLOCHY / VODNÍ TOKY vč. ochr. a manip. pásem
	PLOCHY S VLOŽENÝMI INVESTICEMI DO PŮDY - MELIORACE

B4 – TECHNICKÁ INFRASTRUKTURA – VODNÍ HOSPODÁŘSTVÍ – VÝŘEZ 1:5000



LEGENDA

	HRANICE KATASTRÁLNÍHO ÚZEMÍ (ŘEŠENÉ ÚZEMÍ)
	HRANICE KRAJE, HRANICE OKRESU
	HRANICE A PLOCHY ZASTAVĚNÉHO ÚZEMÍ k 30/9 2010
	HRANICE A OZN. ZASTAVITELNÝCH PLOCH
	HRANICE A OZN. PŘESTAVBOVÝCH PLOCH

PLOCHY A KORIDORY S MOŽNOSTÍ UPLATNĚNÍ VYVLASTNĚNÍ (§170 zák.č.183/2006 Sb.)

PLOCHY A KORIDORY S MOŽNOSTÍ UPLATNĚNÍ PŘEDKUPNÍHO PRÁVA (§101 zák.č.183/2006 Sb.)

	PLOCHY VEŘEJNĚ PROSPĚŠNÝCH STAVEB (VPS)
WT	TECHNICKÁ INFRASTRUKTURA
WT1	plocha pro ČOV
WD	DOPRAVNÍ INFRASTRUKTURA
WD1	Přeložka silnice I. tř. - š. dopr. koridoru max. 25m
WD2	Přeložka silnice II. tř. - š. dopr. koridoru max. 11,5m
WD3	Úprava napojení - místní a účel. komunikace, manipul. plochy - š. koridoru max. 8,5m

KORIDORY VEŘEJNĚ PROSPĚŠNÝCH STAVEB (VPS)

	DOPRAVNÍ INFRASTRUKTURA
	KORIDOR TRASY DI - S9 (ZÚR kraje Vysočina) pro umístění přeložky silnice I/38 - š. 200m (50+150m od osy stáv. I/38)
	KORIDOR TRASY DI - pro umístění přeložky trasy silnice II/400 - š. 80m

TECHNICKÁ INFRASTRUKTURA

WT2	dešťová kanalizace
WT3	splašková kanalizace
WT4	vodovod
WT5	STL plynovod
WT6	elektrorozvody NN, VO

PLOCHY VEŘEJNĚ PROSPĚŠNÝCH OPATŘENÍ (VPO)

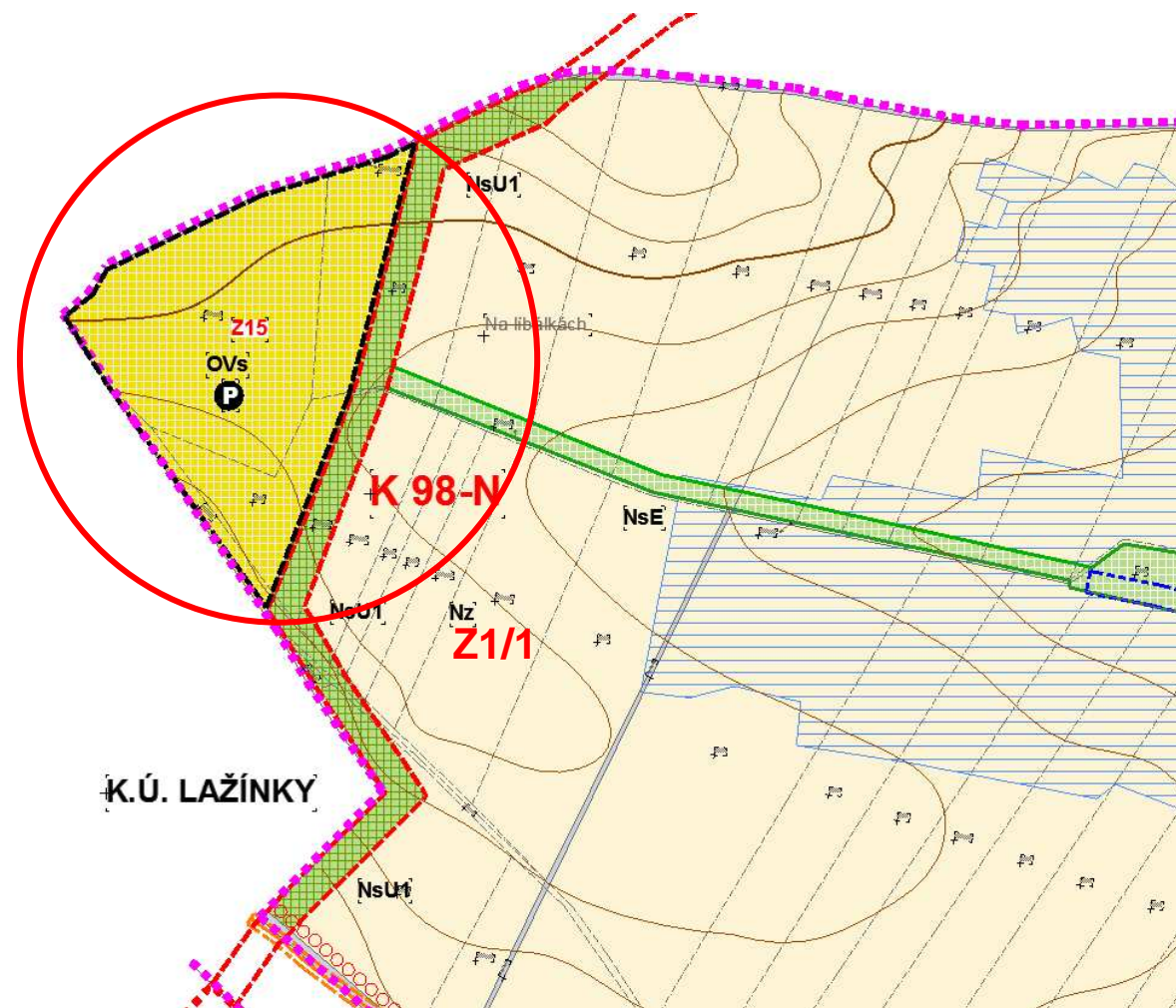
WE	SNÍŽOVÁNÍ OHROŽENÍ ÚZEMÍ POVODNĚMI - protierozní opatření
WE1	zatravnění, zalesnění, terénní úpravy
WR	ZVYŠOVÁNÍ RETENČNÍ SCHOPNOSTI ÚZEMÍ
WR1	opatření vodohospodářského charakteru - retenční a protierozní nádrže
WU	ZALOŽENÍ plošných PRVKŮ ÚSES
WU1	regionální systém ÚSES
U098	regionální biocentrum RBC642 Ochoz u Dvorku (ZÚR kraje Vysočina)
U261	regionální biokoridor RBK90-91 (ZÚR kraje Vysočina)
WU2	lokální systém ÚSES (LBC a LBK)
WU	ZALOŽENÍ / DOPLNĚNÍ liniových PRVKŮ ÚSES
WU3	založení liniových prvků ÚSES - interakční prvky, stromořadí

PLOCHY A KORIDORY S MOŽNOSTÍ UPLATNĚNÍ PŘEDKUPNÍHO PRÁVA (§101 zák.č.183/2006 Sb.)







PLOCHY VEŘEJNĚ PROSPĚŠNÝCH OPATŘENÍ (VPO)













































PO	OCHRANNÁ A IZOLAČNÍ ZELENĚ
PO1	výsadba pásové ochranné a izolační zeleně na styku ploch s rozdílným způsobem využití

B5 – VEŘEJNĚ PROSPĚŠNÉ STAVBY, OPATŘENÍ, ASANACE – VÝŘEZ 1:5000

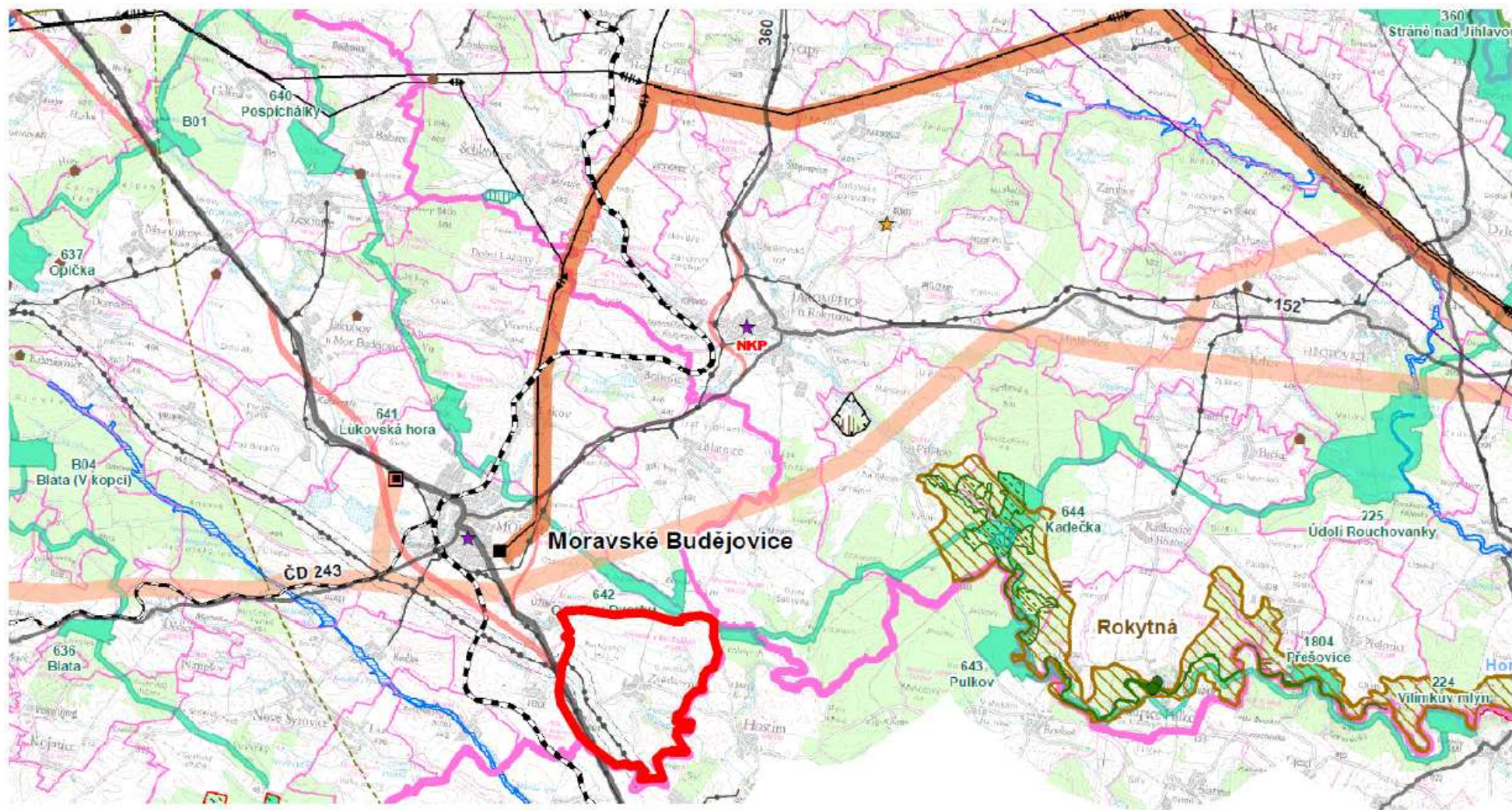


LEGENDA

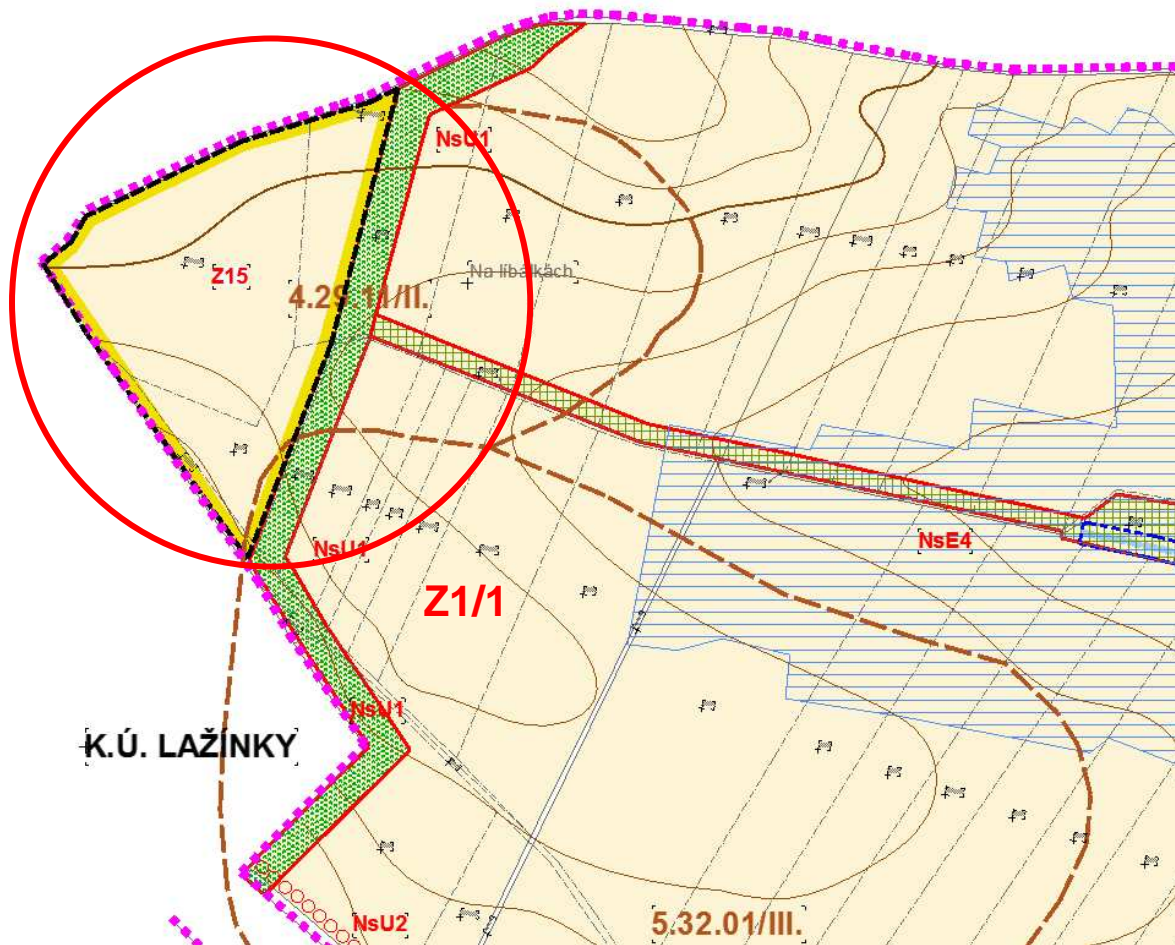
-  HRANICE KATASTRÁLNÍHO ÚZEMÍ (ŘEŠENÉ ÚZEMÍ)
-  HRANICE OKRESU / KRAJE
-  HRANICE ZASTAVĚNÉHO ÚZEMÍ k 30/9/2010
-  HRANICE A OZN. ZASTAVITELNÝCH PLOCH
-  HRANICE A OZN. PŘESTAVBOVÝCH PLOCH
-  ETAPIZACE - vymezení II.ETAPY využití území

	Nz	PLOCHY ZEMĚDĚLSKÉ
	NL	PLOCHY ZEMĚDĚLSKÉ - investice vložené do půdy (meliorace)
	NP	PLOCHY LESNÍ (PUPFL) - OP PUPFL
	Ns	PLOCHY PŘÍRODNÍ (RBC, RBK - plochy a koridory regionálního ÚSES)
	NsE	PLOCHY SMÍŠENÉ NEZASTAVĚNÉHO ÚZEMÍ
	NsC	PLOCHY SMÍŠENÉ NEZASTAVĚNÉHO ÚZEMÍ - protierozní opatření
	NsT	PLOCHY SMÍŠENÉ NEZASTAVĚNÉHO ÚZEMÍ - ochranná zeleň
	NsU	PLOCHY SMÍŠENÉ NEZASTAVĚNÉHO ÚZEMÍ - opatření ÚSES
	W	PLOCHY VODNÍ A VODOHOSPODÁŘSKÉ - ochranné a manip.pásmo VT a VVT
	W	ÚSES - REGIONÁLNÍ BIOCENTRUM
	W	ÚSES - LOKÁLNÍ BIOCENTRUM
	W	ÚSES - REGIONÁLNÍ BIODOR
	W	ÚSES - LOKÁLNÍ BIODOR
	W	ÚSES INTERAKČNÍ PRVEK - LINIOVÁ ZELENĚ k založení a doplnění
	SV	PLOCHY SMÍŠENÉ OBYTNÉ - venkovského typu / vymezení ETAPIZACE
	OVS	PLOCHY OBČANSKÉHO VYBAVENÍ - sportovní-rekreační zařízení
	TI	PLOCHY TECHNICKÉ INFRASTRUKTURY / lim. PHO ČOV (50m)
	Va	PLOCHY VÝROBNÍ - smíšené výroby, služeb a řemesel / prověření ÚzS
	VP	PLOCHY VEŘ. PROSTRANSTVÍ - komunikační a veřejné zeleně
	Da	PLOCHY A KORIDORY DI - silnice I. tř., OP 50m (od osy kom.)
	Da	PLOCHY A KORIDORY DI - silnice II. a III. tř., OP 15m (od osy kom.)
	Da	KORIDOR DI - ZMĚNA ZAŘAZENÍ V SILNIČNÍ SÍTI - silnice II. a III. tř.
	DK/DU	PLOCHY A KORIDORY DI - místní a účel. komunikace, manip. plochy
	DK/DU	KORIDOR DI - cyklistické stezky
	DK/DU	PARKOVIŠTĚ
	DK/DU	ZASTÁVKA HROMADNÉ AUTOBUSOVÉ DOPRAVY
	DK/DU	KORIDOR TRASY DI - pro umístění přeložky silnice I/38 - š. 200m (50+150m od osy stáv. I/38)
	DK/DU	KORIDOR TRASY DI - pro umístění přeložky trasy silnice II/400 - š. 80m
	DK/DU	PHO 50 dB(A) - SILNICE II. tř. v ZÚ (20,09m)
	DK/DU	NADZEMNÍ VEDENÍ VN 22 kV / ochranné pásmo
	TR	TRAFOSTANICE / ochranné pásmo
	TR	RADIORELEVÉ TRASY / ochranné pásmo
	TR	STL PLYNOVOD / ochranné pásmo
	TR	VTL PLYNOVOD / ochranné pásmo
	TR	KORIDOR TI - bezpečnostní pásmo VTL plynovodu
	TR	VVTL PLYNOVOD / ochranné pásmo
	TR	KORIDOR TI - bezpečnostní pásmo VVTL plynovodu
	TR	DK, TK - optická a telekomunikační síť / ochranné pásmo
	TR	VODOVOD / ochranné pásmo
	TR	KANALIZACE DEŠŤOVÁ / ochranné pásmo
	TR	KANALIZACE SPLAŠKOVÁ / ochranné pásmo
	TR	NEMOVITÉ KULTURNÍ PAMÁTKY
	TR	OBJEKTY PAMÁTKOVÉHO ZÁJMU
	TR	ÚZEMÍ S ARCHEOLOGICKÝMI NÁLEZY - V HRANICÍCH K.Ú.







B6 – VEŘEJNĚ PROSPĚŠNÉ STAVBY, OPATŘENÍ, ASANACE – VÝŘEZ 1:5000












B7 – VÝKRES ŠIRŠÍCH VZTAHŮ – VÝŘEZ ZE ZÚR KRAJE VYSOČINA 1:100000














LEGENDA







-  HRANICE KATASTRÁLNÍHO ÚZEMÍ (ŘEŠENÉ ÚZEMÍ)
-  HRANICE KRAJE, HRANICE OKRESU
-  HRANICE A PLOCHY ZASTAVĚNÉHO ÚZEMÍ k 30/9 2010
-  HRANICE A OZN. ZASTAVITELNÝCH PLOCH
-  HRANICE A OZN. PŘESTAVBOVÝCH PLOCH
-  ETAPIZACE - vymezení II.ETAPY využití území

-  LESNÍ PŮDA (PUPFL)
-  ORNÁ PŮDA
-  ZAHRADA
-  TRVALÝ TRAVNÍ POROST
-  VODNÍ PLOCHY A TOKY
-  OSTATNÍ PLOCHY
-  OSTATNÍ KOMUNIKACE, ZASTAVĚNÉ PLOCHY A NÁDVOŘÍ
-  OZNAČENÍ A HRANICE BPEJ, TŘÍDA OCHRANY ZPF
-  PLOCHY S VLOŽENÝMI INVESTICEMI DO PŮDY - meliorace

PLOCHY PŘEDPOKLÁDANÝCH ZÁBORŮ ZPF A PUPFL

-  PLOCHY SMÍŠENÉ OBYTNÉ - venkovského typu
-  PLOCHY OBČANSKÉHO VYBAVENÍ - sportovní-rekreační zařízení
-  PLOCHY DOPRAVNÍ INFRASTRUKTURY - silnice I. tř. - š.dopr.koridoru max. 25m
-  PLOCHY DOPRAVNÍ INFRASTRUKTURY - silnice II. tř. - š.dopr.koridoru max. 11,5m
-  KORIDOR TRASY DI - pro umístění přeložky silnice I/38 - š. 200m (50+150m od osy stáv. I/38)
-  KORIDOR TRASY DI - pro umístění přeložky trasy silnice II/400 - š. 80m
-  PLOCHY DOPRAVNÍ INFRASTRUKTURY - místní a účelové komunikace - š.dopr.koridoru max. 8,5m
-  PLOCHY TECHNICKÉ INFRASTRUKTURY
-  PLOCHY VÝROBNÍ - smíšené výroby, služeb a řemesel
-  PLOCHY LESNÍ (PUPFL)
-  PLOCHY VODNÍ A VODOHOSPODÁŘSKÉ

PLOCHY ZMĚNY KULTUR

-  PLOCHY PŘÍRODNÍ - OPATŘENÍ ÚSES na regionální úrovni
-  PLOCHY SMÍŠENÉ NEZASTAVĚNÉHO ÚZEMÍ
-  PLOCHY SMÍŠENÉ NEZASTAVĚNÉHO ÚZEMÍ - protierozní opatření
-  PLOCHY SMÍŠENÉ NEZASTAVĚNÉHO ÚZEMÍ - ochranná a izolační zeleň
-  PLOCHY SMÍŠENÉ NEZASTAVĚNÉHO ÚZEMÍ - opatření ÚSES na lokální úrovni
-  ÚSES INTERAKČNÍ PRVEK - LINIOVÁ ZELENĚ k založení a doplnění - koridor max. š. 6m

B8- ZÁBOR ZPF A PUPFL – VÝŘEZ 1:5000